

# Geopolitica e Politica dell'Ambiente

Alessandro RICCI

## Per fare geopolitica sono fondamentali

### Le Variabili:

- gli attori coinvolti
- vicende storiche
- dispute territoriali
- fratture etniche e religiose
- risorse economiche
- variabili locali

### I fattori:

- La potenza
- Gli interessi

# Le tipologie del politico

- Esistono due macrotipologie di politica:
  - Formale
  - Informale
- Cosa distingue l'una dall'altra?

# La politica formale

- Composta dalle istituzioni, non riguarda la vita quotidiana
- Corrisponde all'esercizio del potere attraverso le istituzioni
- E' quella che si è espressa visibilmente in epoca **medievale**, attraverso palazzi, manifestazioni pubbliche
- La disciplina e il controllo sociale facevano parte di quest'apparato

# La politica formale

- Si trattava di una sorta di teatralizzazione della politica, che aveva a che fare con l'esercizio del potere
- Con la **modernità**, il potere si mimetizza
- Non è più evidente come prima, ma assume forme e sembianze diverse che esercitano il controllo su tutti gli aspetti dell'esistenza
- Prigioni, scuole, fabbriche e caserme sono i simboli di questo potere

# La politica informale

- E' quella politica che si trova *ovunque*
  - *Perché?*
- Perché la politica, avendo a che fare con gli interessi e le relazioni, si esprime in ogni ambito della società
  - *Ufficio, università, ambito lavorativo, etc.*

# Politica

- Un tempo era ben visibile, come sottolinea Foucault
- Successivamente diventa invece invisibile ma presente ovunque
- Il potere è oggi capillare, proprio perché invisibile
- Che forma assume? Ci si può scontrare con esso?
- *Attuale dibattito sulle carte di credito*

*Se la politica è ovunque, che geografia le corrisponde?*

Quali sono gli spazi di azione del potere?

Quale la scala di riferimento?

# Friedrich Ratzel

- E' uno dei primi ad associare l'azione dello Stato in un **quadro geografico**
- La **geografia determina le azioni** dello Stato
- La natura è considerata come un vincolo, ma anche come un'opportunità
- Riprende i temi del **determinismo** ambientale e li applica non all'uomo, ma **allo Stato**



# Friedrich Ratzel

- La competizione tra gli Stati è dettata dai territori
  - Parla di lotta per lo spazio
  - Parla di ***Lebensraum*** (spazio vitale)
- Cita i casi
  - delle migrazioni pacifiche cinesi
  - della conquista dell'Ovest da parte degli Usa
  - dell'espansione coloniale della Gran Bretagna

# Friedrich Ratzel

- Lo **Stato è un organismo vivente** legato al suolo
- Lo Stato si comporta come un essere umano, che avanza, torna indietro, etc.
- La sua è una “biogeografia”
- Lo Stato non agisce razionalmente, ma si comporta in base a impulsi vitali
- La Germania non ha raggiunto la perfezione geografico-politica

# Friedrich Ratzel

- La Germania è “poliforma” dal punto di vista geografico
- E’ storicamente un vero impero di mezzo
- Deve però ambire a essere una potenza mondiale (*Weltmacht*)
- Vi è il sogno di una “**Grande Germania**”, tanto che sarà il presidente della Lega Pangermanista (creata nel 1891)
- E’ all’inizio del XX secolo che si esasperano le ambizioni degli Stati nazionali

# Karl Haushofer



# Karl Haushofer

- E' considerato il principale riferimento della prima geopolitica
- Nazionalista, è l'iniziatore della Rivista tedesca di Geopolitica nel 1918
- Incontrerà, per il tramite di Rudolph Hess, Adolf Hitler per 12 volte
- Anch'egli, come Ratzel, vuole una **grande Germania** dopo la sconfitta del '18
- Cerca di superare la Geografia politica di Ratzel, per imporre la Geopolitica

# Karl Haushofer

- Distingue la Geografia politica dalla geopolitica
  - La **geografia politica** è lo studio della distribuzione spaziale del potere e del suo esercizio su quello spazio
    - Osserva le forme dell'“essere statale”
  - La **geopolitica** studia l'attività politica in uno spazio naturale
    - Studia il passato e il presente, ha una visione diacronica e onnicomprensiva

# Karl Haushofer

- Haushofer ha tre focus principali
  - Lo **spazio vitale**
    - inteso come spazio di azione che la Germania unita deve ritrovare in Europa
    - Deriva dalla sua storia, dalla contingenza del Trattato di Versailles
    - La Germania deve ritrovare la propria unità a partire dallo spazio dell'Europa centrale

# Karl Haushofer

- **I grandi sistemi regionali**, che costituiscono le macroregioni culturali del mondo (pangermanesimo, panslavismo, etc.), basati su pan-idee
- **Potenze marittime vs. Potenze terrestri** (riprende Mackinder, esaltando il Patto Molotov-Ribbentrop)



# Geopolitica nazista?

- Con Haushofer la geopolitica diventa materia discussa all'Università e nei dibattiti pubblici
- In quel momento storico, tra le due Guerre mondiali, non poteva accadere diversamente: c'è una suddivisione ideologica e nazionale fortissima all'interno dell'Europa
- La geopolitica di Haushofer viene strumentalizzata da Hitler e dal suo progetto di portare la Germania ai vertici mondiali
- Hitler è ossessionato dall'Oriente e dalla conquista di spazi vitali in termini di risorse energetiche

# Alfred Mahan

- E' un ammiraglio americano
- The influence of Sea Power Upone History (1890)
- Il mare è un'immensa strada
- La potenza marittima comporta il possesso di punti strategici
- La strategia, nella sua visione, è anzitutto navale



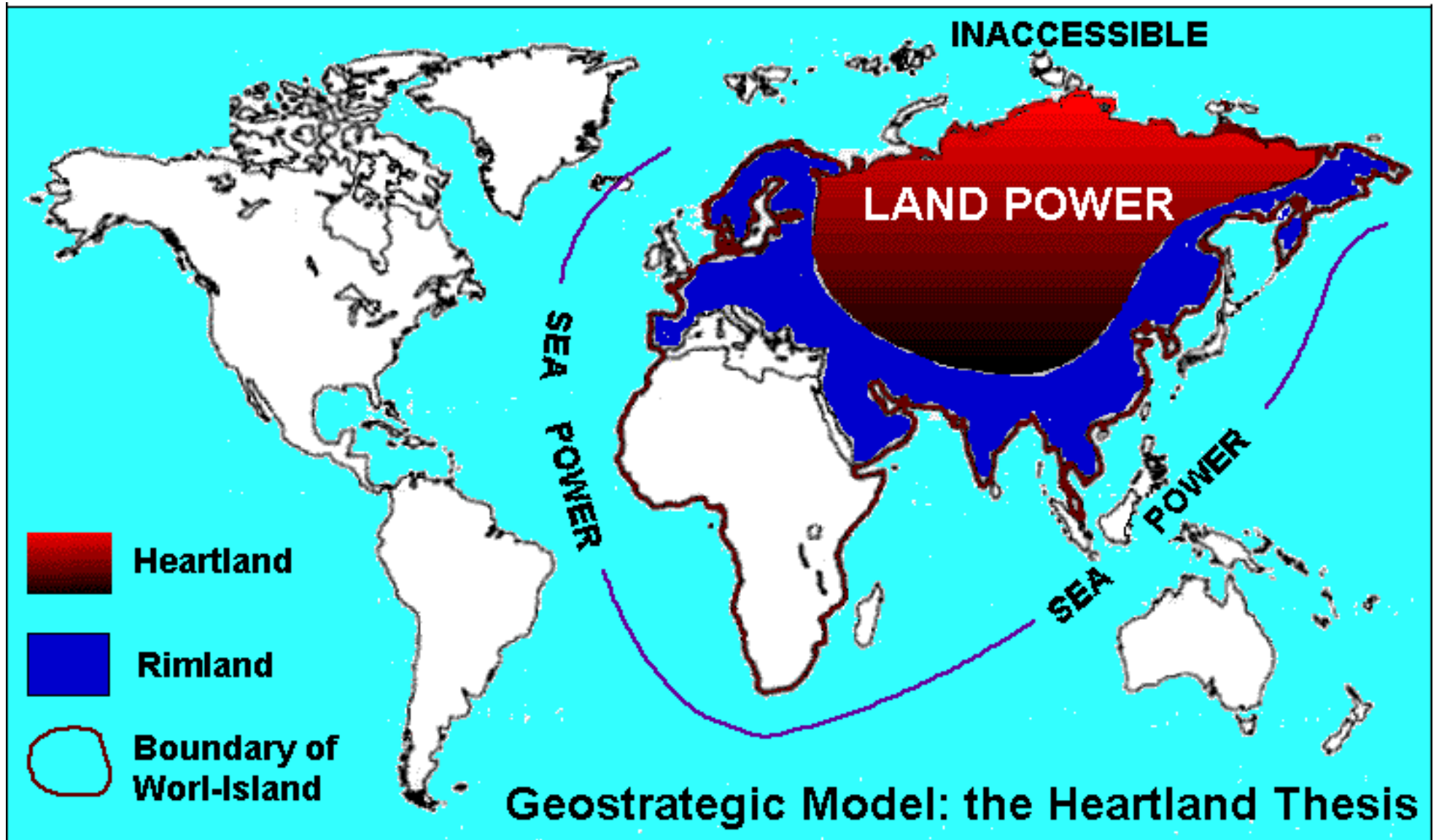
Who rules East Europe commands  
the Heartland; who rules the  
Heartland commands the  
World-Island; who rules the  
World-Island controls the world.

— *Halford Mackinder* —

AZ QUOTES

# Sir Halford Mackinder

- The Geographical Pivot of History (1904)
- Il mondo è l'oggetto di un'appropriazione politica completa
- La terra è fatta di spazi marittimi, che occupano 9/12 della superficie
- Opposizione tra Terra e Mare
- Vince chi controlla l'Heartland, poiché è lì che si condensano le maggiori risorse del Pianeta



# Nicholas Spykman



# Nicholas Spykman

- Il **Rimland** è tra il mare e la terra, è una fascia intermedia
- Il concetto di Rimland (1944) era strategico per gli Stati Uniti della II Guerra mondiale: le loro vere ambizioni erano nella fascia esterna
- Per lui “**La politica di uno Stato è nella sua geografia**”
- Le aspirazioni degli Stati sono anzitutto geografiche

# Nicholas Spykman

- Spykman non è né determinista né possibilista
- Non è né idealista, né realista
- **La geografia è incertezza:** muta sempre, così come mutano le relazioni tra gli Stati
- Ha il presagio che la Cina sarà il massimo competitor degli Stati Uniti




# Nicholas Spykman

- Tre limiti
  - Si dedica alla misura quantitativa delle sue analisi
  - Si interessa alle masse terrestri
  - Dà peso eccessivo ai mezzi per controllare lo spazio (navi, aerei, mezzi militari, etc.)

# Yves Lacoste

- “La Geografia serve a fare la guerra”
- La guerra si fa sulla Terra, che pone vincoli:
  - Quantitativi: km da percorrere, etc.
  - Qualitativi:
    - Naturali: ostacoli, montagne, fiumi
    - Artificiali: infrastrutture, strade, ferrovie, etc.
- Nonostante gli avanzamenti e i progressi tecnologici, i vincoli naturali rimangono

# **Il Conflitto in Ucraina**



# CHE CONFLITTO E'?

- **Etnico-territoriale**

- **Energetico**

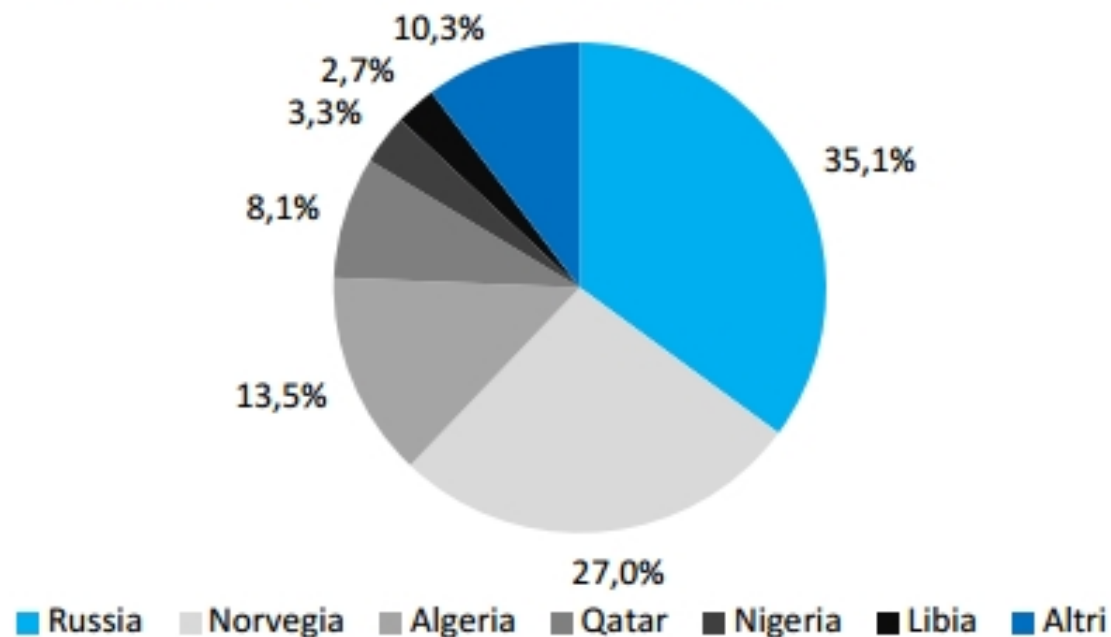
*La Russia ha il 23,5% del gas naturale del mondo, ne è il maggiore detentore. Poi l'Iran (16,9%) e Qatar (12,9%) [dati Eni 2012]*

- **Politico (regionale e internazionale)**

- **Militare**

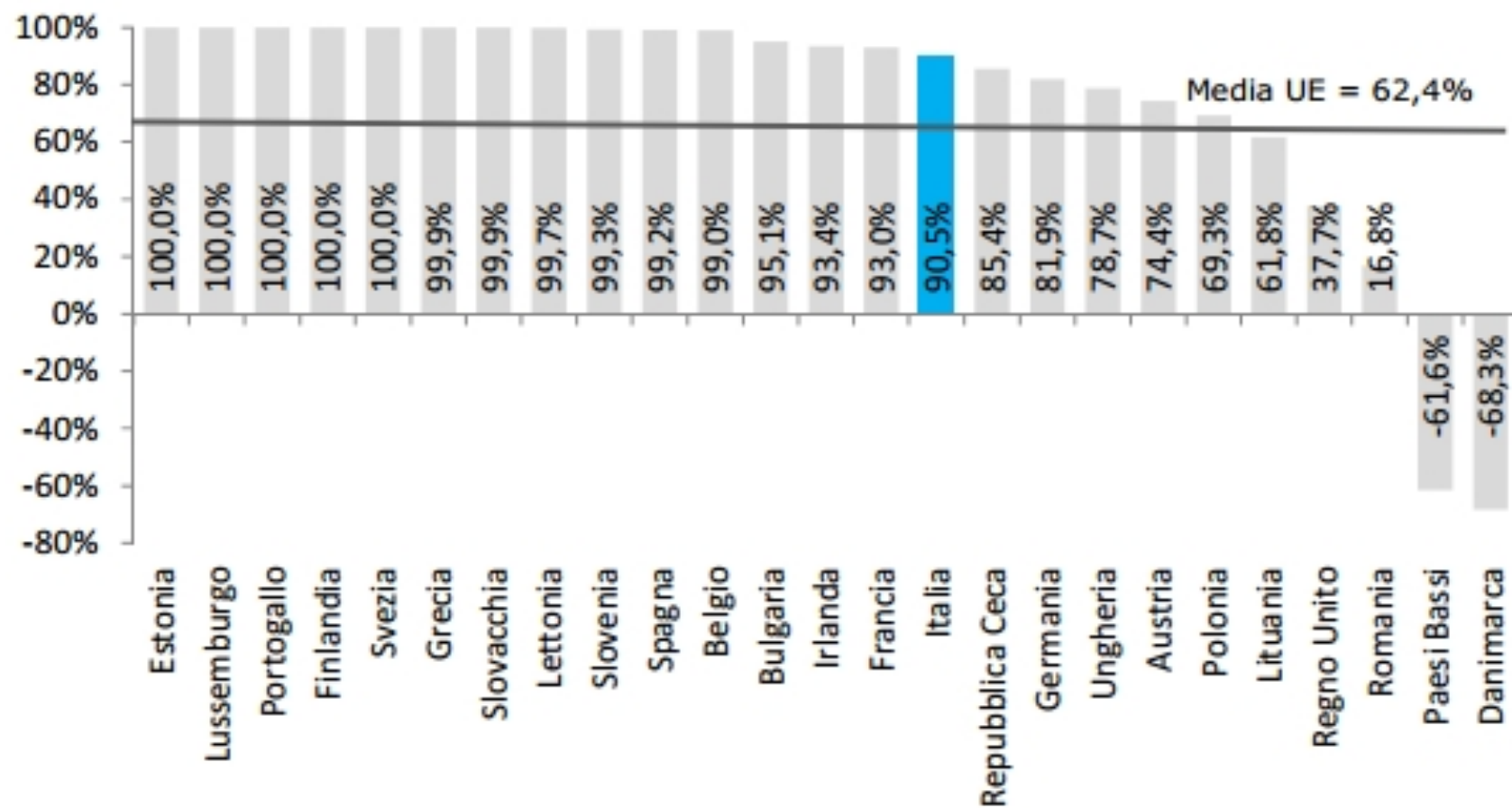
# Quanto l'UE dipende dall'estero?

Importazioni di gas naturale dai Paesi extra-UE, 2010 (%)



Fonte: Unione Europea, 2012

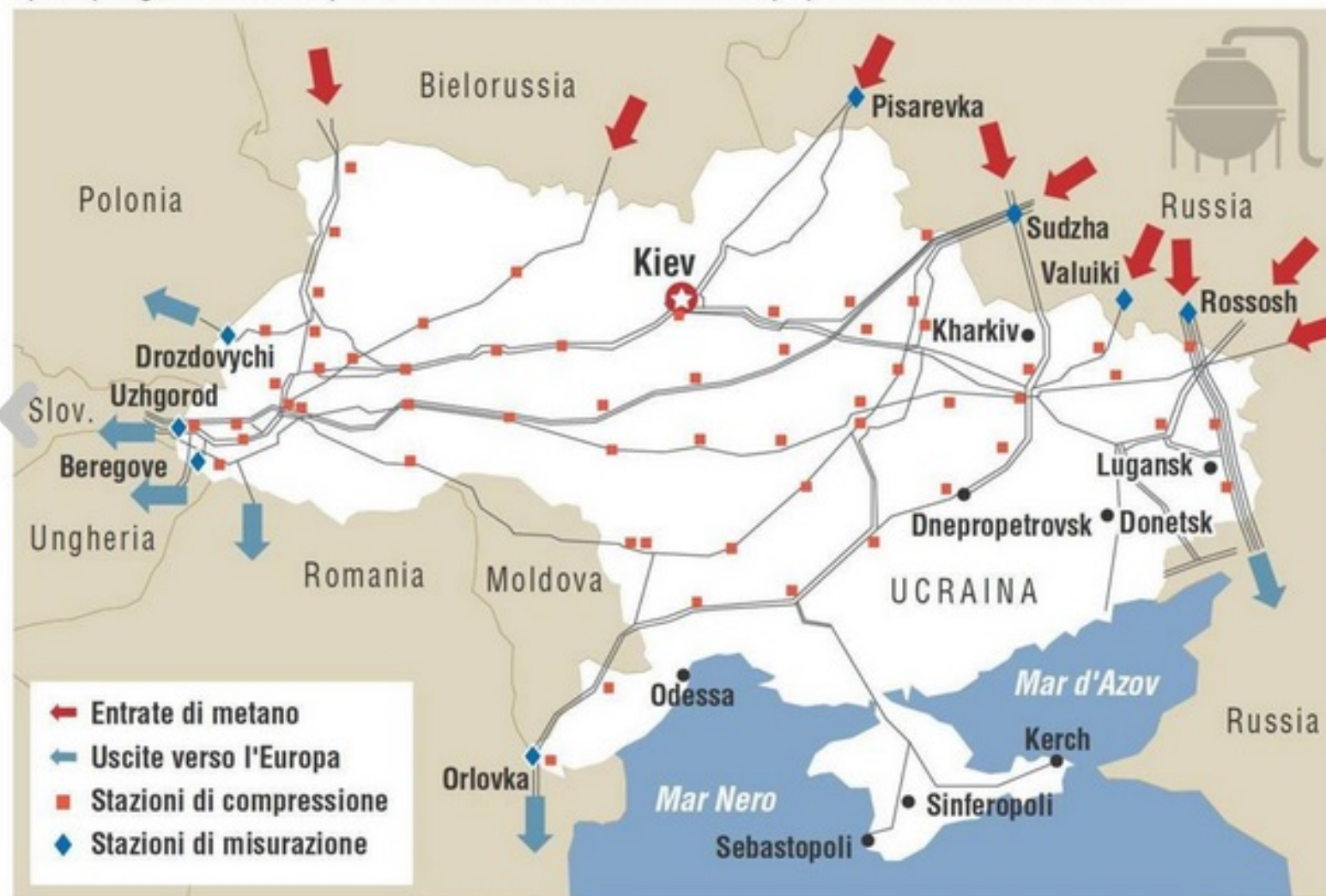
Dipendenza dall'estero per la copertura del fabbisogno di gas dei Paesi UE, 2010 (%)



Fonte: Unione Europea, 2012

# L'importanza dell'Ucraina

I principali gasdotti che trasportano il metano dalla Siberia all'Europa passano in territorio ucraino





sochi 2014

Сочи 2014





**CONFEDERATIONS CUP**  
**RUSSIA 2017**

**ЧЕМПИОНАТ  
МИРА  
ПО ФУТБОЛУ  
FIFA 2018  
В РОССИИ™  
14 ИЮНЯ – 15 ИЮЛЯ**





# RUSSIA

**ST. PETERSBURG**  
St. Petersburg Stadium

**NIZHNY NOVGOROD**  
Nizhny Novgorod Stadium

**EKATERINBURG**  
Ekaterinburg Arena

**MOSCOW**  
Luzhniki Stadium  
Spartak Stadium

**SARANSK**  
Mordová Arena

**KAZAN**  
Kazan Arena

**SAMARA**  
Samara Arena

**KALININGRAD**  
Kaliningrad Stadium

**ROSTOV-ON-DON**  
Rostov Arena

**SOCHI**  
Fisht Stadium

**VOLGOGRAD**  
Volgograd Arena

SWEDEN

FINLAND

EST.

LAT.

LITH.

POLAND

BELARUS

UKRAINE

MOLDOVA

ROMANIA

BULGARIA

KAZAKHSTAN

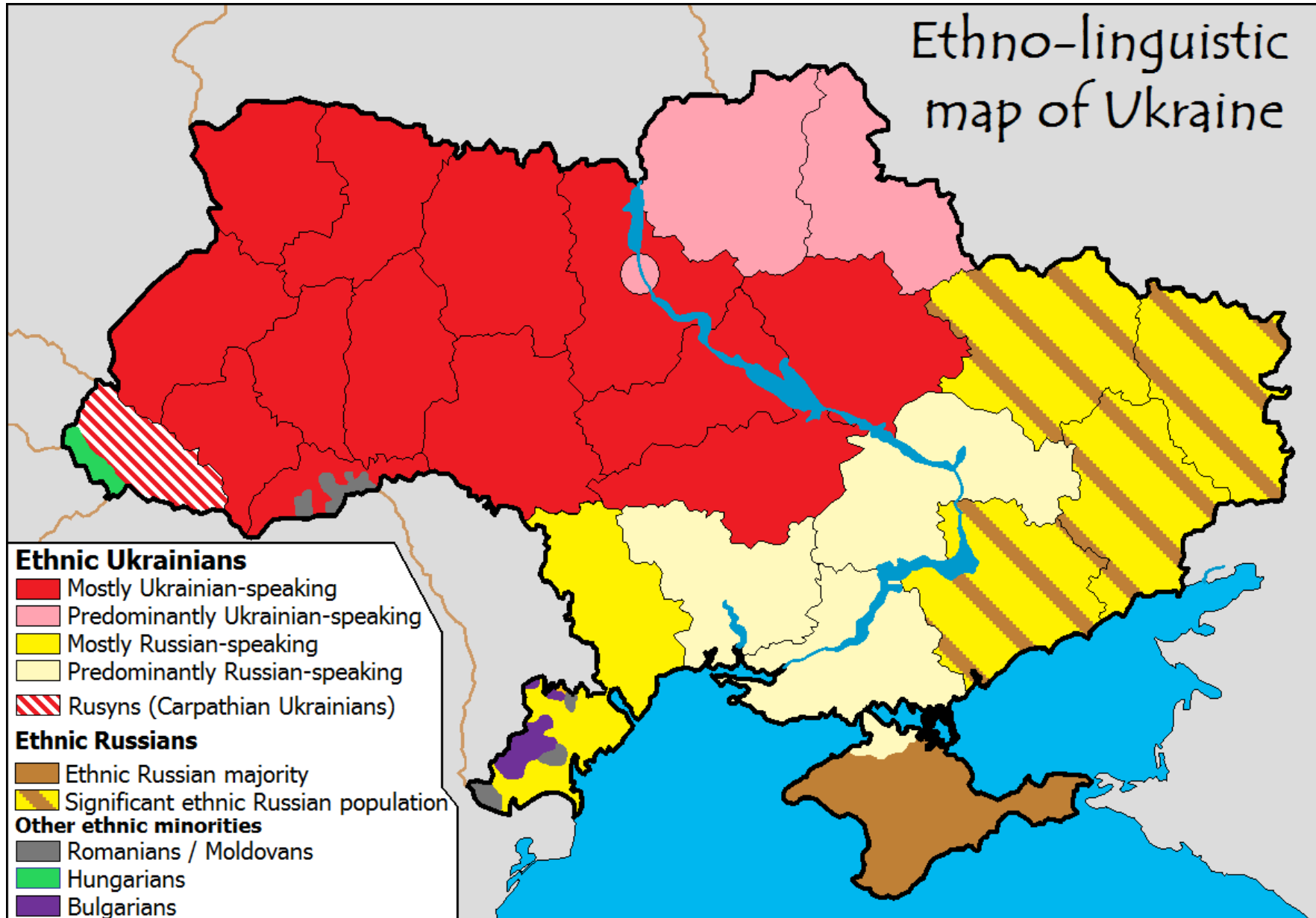


# Vediamo le aree di crisi



## LA SITUAZIONE ETNICA

# Ethno-linguistic map of Ukraine



## Ethnic Ukrainians

- Mostly Ukrainian-speaking
- Predominantly Ukrainian-speaking
- Mostly Russian-speaking
- Predominantly Russian-speaking
- Rusyns (Carpathian Ukrainians)

## Ethnic Russians

- Ethnic Russian majority
- Significant ethnic Russian population

## Other ethnic minorities

- Romanians / Moldovans
- Hungarians
- Bulgarians



# TERRITORIAL EVOLUTION OF UKRAINE

## FIRST UKRAINIAN STATES AFTER WW I

- 1918 : West Ukrainian people's republic and Carpathian Ruthenia
- 1917-21 : Ukrainian republic of Kiev



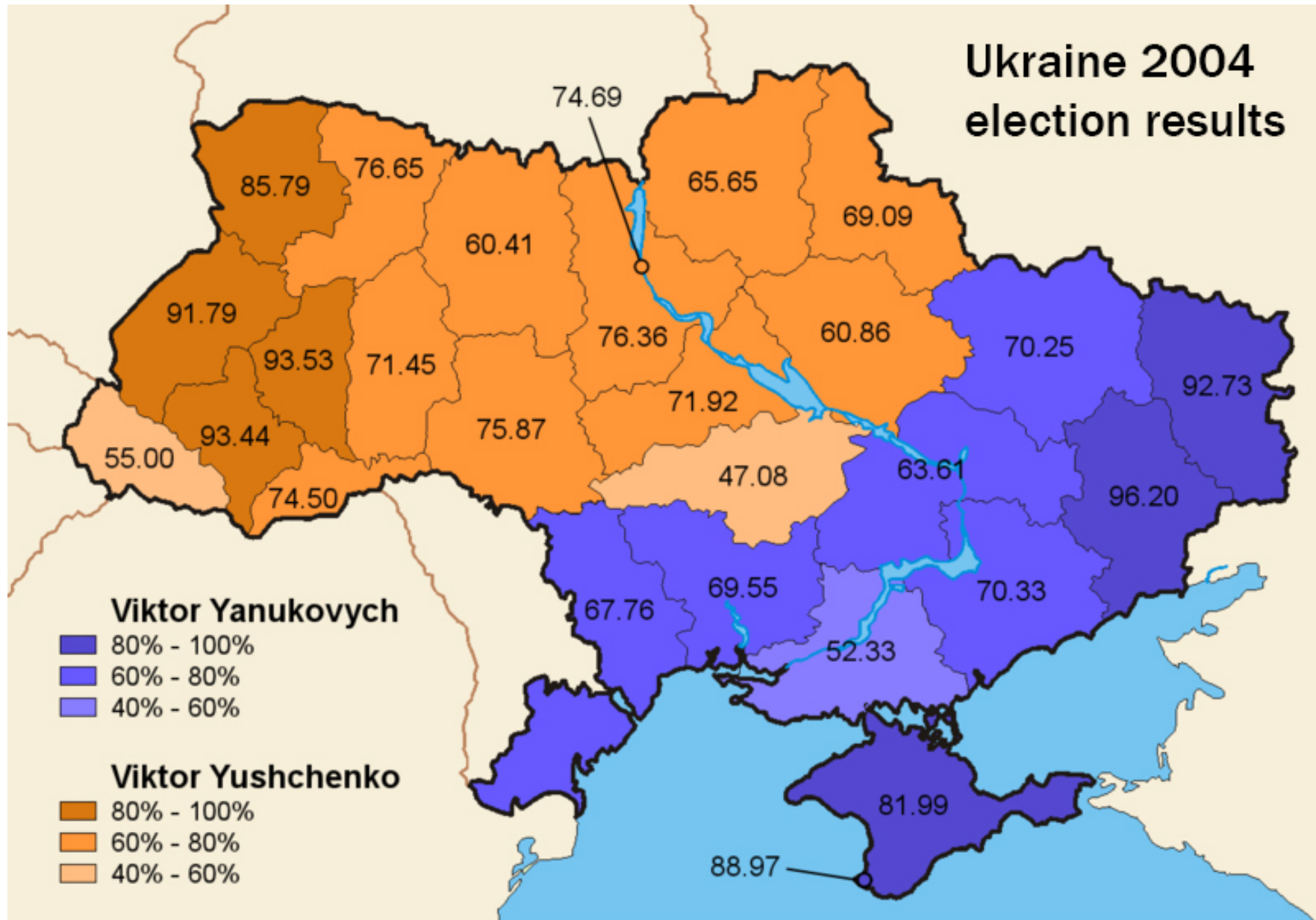
### UKRAINIAN TERRITORIAL GROWTH 1922-54

- 1922 : Ukrainian soviet socialist republic
- 1939 : Polish territory given to Ukraine
- 1940 : Romanian territories given to Ukraine
- 1945 : Czechoslovak Ruthenia given to Ukraine
- 1948 : Romanian islands given to Ukraine
- 1954 : Russian Crimea given to Ukraine

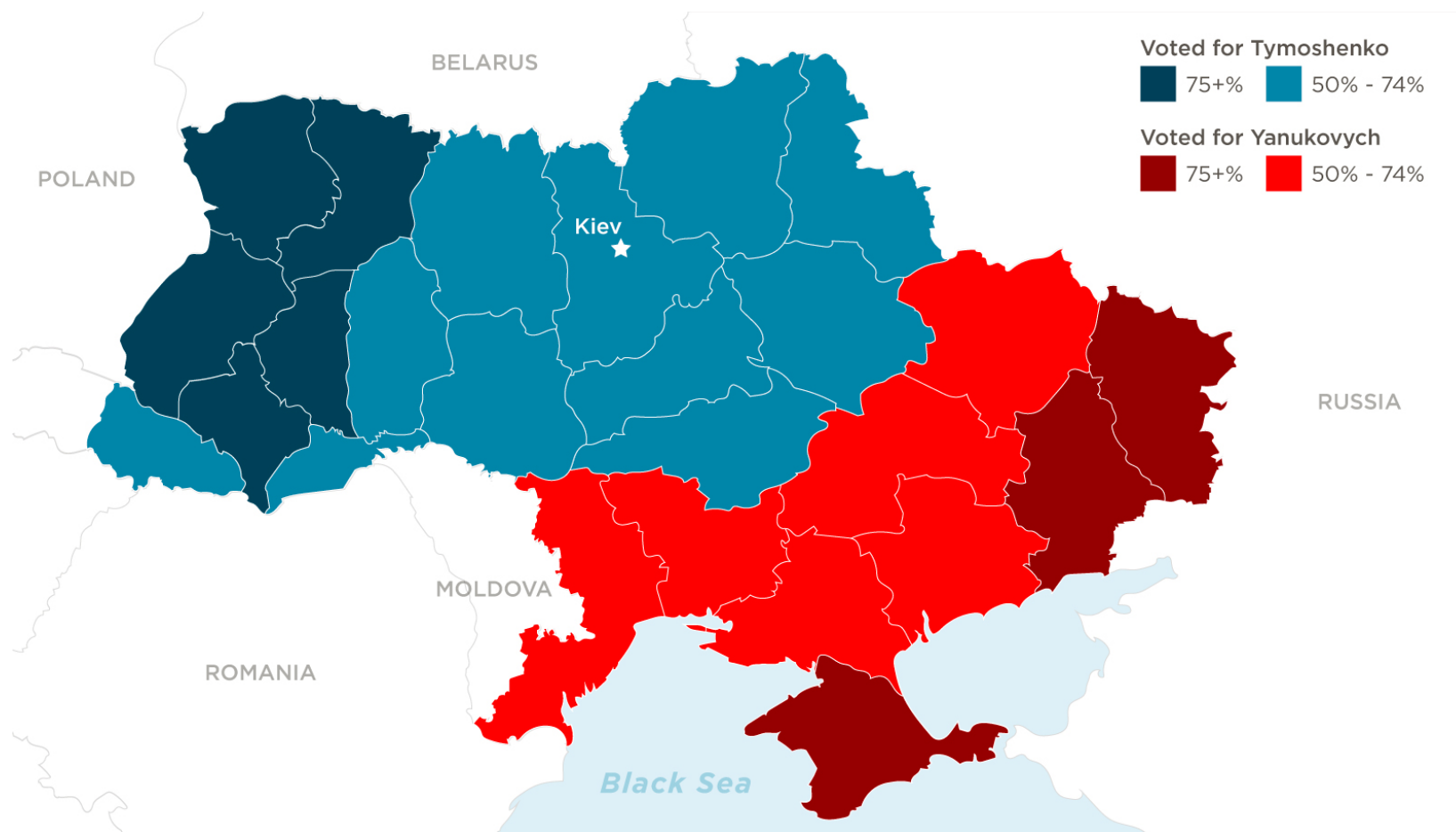
### UKRAINIAN LOST TERRITORY

- Transnistria, given 1940 to Moldavian SSR

# Ukraine 2004 election results



# Elezioni presidenziali 2010



# Un Paese diviso

Elezioni parlamentari, i vincitori regionali nel 2012

- Patria (Tymoshenko)
- Partito delle regioni (Yanukovich)
- Libertà (nazionalisti)





# In Crimea

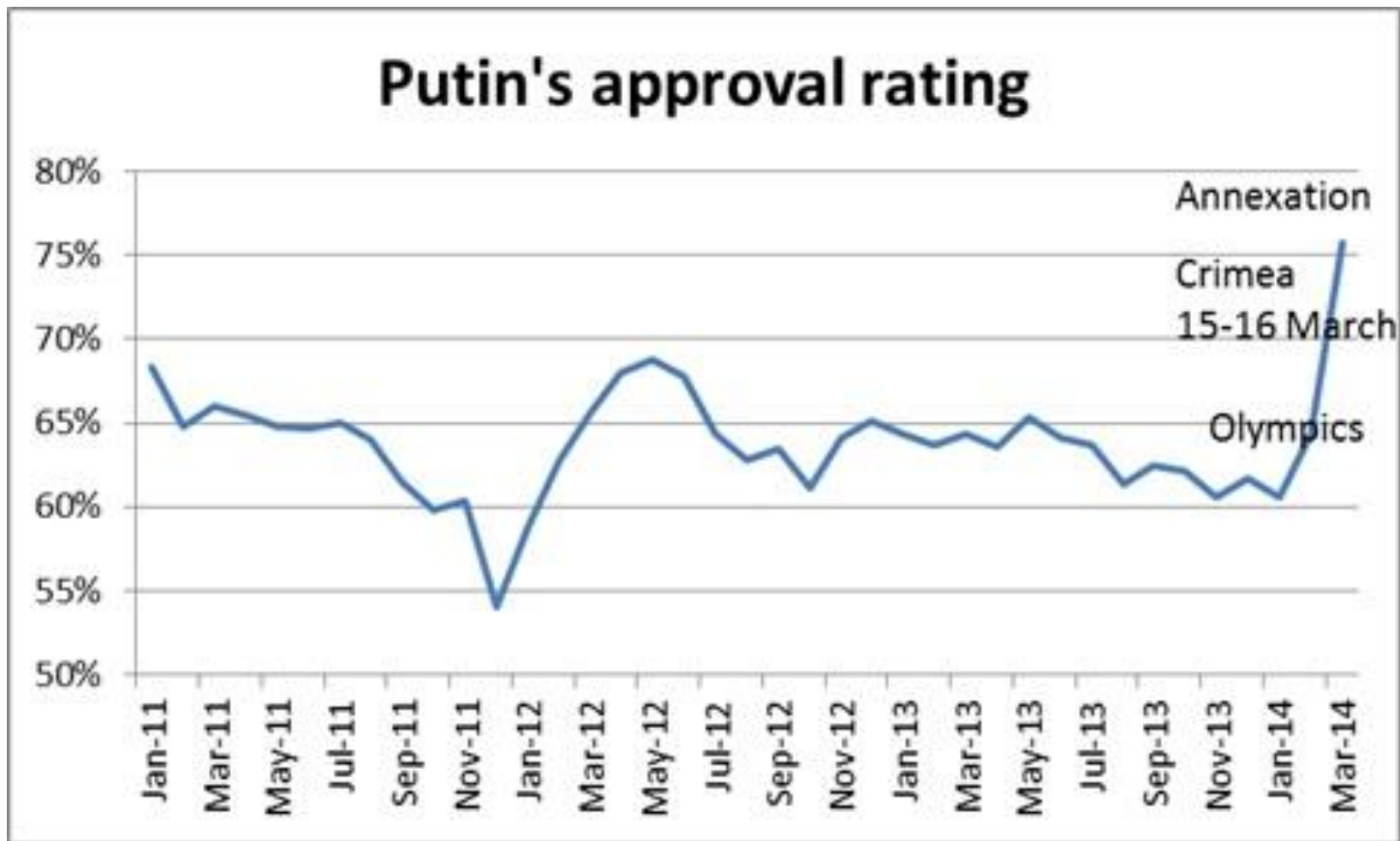
- 58% Russi
- 24% Ucraini
- 12% Tatars (o Tartari)
- 6% Altri

# LA QUESTIONE POLITICA

# Putin? Ha vinto o perso?

- Soft e hard power
- Si è inserito in un contesto instabile
- Ha sfruttato un vuoto politico
- Consensi altissimi
- Conta più l'apparenza della realtà?





- [www.forbes.com](http://www.forbes.com)